



MINNESUND
VEL

ÅRSBERETNING 2012





Forord

2012 har vært et historisk år for velforeningene på Minnesund. I lengre tid har det vært tett samarbeid mellom foreningene på østsida og vestsida, noe som førte til en naturlig sammenslåing i 2012. Begge foreninger avholdt sine årsmøter i februar, og det ble enstemmige vedtak for sammenslåing av Minne vel og Langset vel. 20.mars ble fortsettelsen på årsmøtene foretatt i Dorrstua og her ble den formelle stiftelsen for Minnesund vel gjennomført. Det var 25 stemmeberettigede frammøtt, og etter møtet foretok de tidligere lederne i velforeningene, Roger Henriksen i Minne vel og Kjersti Solberg i Langset vel, en symbolsk handling ved å stå midt på Minnebrua (Langset bru) og kaste «stridsøksa» ut i Vorma. Fred – var inngått...

Det har vært et travelt år for Minnesund vel. Det har vært tradisjonelle aktiviteter i tillegg til engasjement i lokale saker på Minnesund. Noen av de tradisjonelle aktivitetsdagene har dessverre blitt preget av «været», og vinteraktivitetsdagen måtte avlyses på grunn av for lite snø.

For å nevne noen lokale saker vi har jobbet med, har det vært hyppig kontakt med Statens Vegvesen i flere saker, blant annet i forhold til Langset bru, oppsetting av skilt bl.a. til Langset kirke, samt mer helhetlig skilting til/fra Minnesund og Langset. At vi har brukt mye tid på dette, sees dessverre ikke i konkrete resultater i nærområdet. Men vi har ikke gitt opp!

Et positivt resultat av sammenslåingen av velforeningene er stimerking på begge sider av Mjøsa/Vorma. I området rundt Ninabben har det lenge vært merkede turstier. Dette kom også i gang i området rundt Stensby og Sportshytta i fjor. Nye turkart ble satt opp på østsida, og etter hvert skal slike kart settes opp på vestsida også.

Minnesund vel er registrert i Brønnøysundregistrene med eget organisasjonsnummer. Vi har egne hjemmesider på www.minnesund.info der vi legger ut aktuelt nyhetsstoff, informasjon, styrereferater for å nevne noe. Vi har utviklet egen logo for velforeningen og på hjemmesidene har vi skrevet litt om historie på Minnesund.

All aktivitet krever frivillig arbeid og dugnadsinnsats – uten dette - heller ingen aktiviteter. Minnesund vel har mange ja-folk, men vi trenger flere!

Takk til dere alle som bidrar positivt i nærmiljøet!

Kjersti Solberg

Leder



Styremøter

Det har i perioden blitt arrangert 5 styremøter og behandlet 45 saker.

Medlemstall

Minnesund vel har i 2012 hatt 256 betalende husstander. Medlemmer er alle hjemmehørende i husstanden over 16 år.

Saker vi har jobbet med

- Vannstanden i Nord-Fløyta er vedtatt senkes 2-3 meter. Vi har fulgt opp saken i forhold til Fylkesmannens miljøavdeling og Akershus fylkeskommunes friluftsavdeling, samt NVE og Eidsvoll kommune. Ennå er ikke vedtaket utført. Vi frykter en langvarig nedsenkning av vannstanden og ser på dette som en lokal miljø- og naturkatastrofe.
- Ny skole og flerbrukshall. Selv om vedtak om utbygging er blitt fattet tidligere, måtte vi på banen sammen med Langset skoles FAU, i forbindelse med budsjettbehandlingen i Eidsvoll kommunestyre i desember. Noe som heldigvis førte til at politikere snudde og ny Langset skole vil bli bygget etter planen og oppstart av dette arbeidet vil skje vinter/vår 2013.
- Reguleringsplan Langset sentrum.
- Reguleringsplan området Eidsvoll stasjon – Langset bru.
- Stensbydammen. Her har ikke kommunen vært heldig med sine arbeider, noe som førte til at badeplassen her kun kort tid var tilgjengelig. Arbeidet her vil bli startet opp igjen til våren.
- I forbindelse med E6-omdirigeringen, ble det gjort endringer på Langset bru. Selv om det ble sagt at brua skulle tilbakeføres slik den var forut for omdirigeringen, har det vist seg at ikke alle parter har ivret for dette. Langset bru ble imidlertid fredet i 2008 og Riksantikvaren følger opp saken i forhold til Statens vegvesen. Statens vegvesen er av Riksantikvareren bedt om at velet, sammen med Statens vegvesen, utarbeider avbøtende tiltak på Langset bru.
- Skilting på/ til Minnesund og Langset. Vi har vært i kontakt med Statens vegvesen om mer helhetlig skilting og oppsetting av opplysningsskilt til Langset kirke.



- Kontakt med Statens Vegvesen angående oppsetting av fartsgrenseskilt på Røysiåsen.
- Etter ønske fra beboere i Ørbekk, bedt Eidsvoll kommune revurdere vegnavn i området.
- Kontakt med Eidsvoll kommune angående manglende sammenhengende sykkelsti mellom Tømte og Stensby.
- Oppstart av nedskrivning og samling av historie knyttet til området rundt turstiene og de gamle boplassene i Nabben. Dette arbeidet er et resultat av «bli-kjent-turer» på turstiene og vil bli utgitt i hefteform i løpet av 2013.

Aktiviteter

Vinteraktivetsdag.

Vinteraktivetsdagen ble dessverre avlyst på grunn av lite snø og mye is/holke. Det var ikke ansvarlig å kjøre aktivitetsdag. Vinteraktivetsdagen var planlagt ved Sportshytta ved Stensby.

Nabbedagen

Nabbedagen ble gjennomført i tradisjonell stil 2. september. For å underholde kom Vegard Storbråten Øye, og hadde med seg trekkspill. Det ble solgt kaffe og boller, barna fikk sjokolade som premie for deltakelse på naturstien som var satt opp på veg til toppen.

Quiz

Quizkvelder på Minne Gårdskafé har vært et populært tilfang i våre aktiviteter. Det ble arrangert 7 quizkvelder, og antall deltakere var fra ca. 40 – 60 stykker frammøtte pr kveld.

St. Hans-feiring ved Minnestranda

St. Hans-feiringen ved Mjøssamlingene på Minnestranda ble preget av et ustabil norsk sommervær. Ca. 20 møtte fram, og det ble tent bål og grilla pølser, og oppslag i Eidsvoll/Ullensaker Blad ble det også, men folk flest reiser ikke ut til et slikt arrangement når det kommer hyppige regnskurer.

Julegrantenning

Julegrantenningen ble gjennomført i begynnelsen av advent. Koret og korpset bidro og nissen kom denne gangen med hest og vogn med poser til barna.



Samarbeid med andre og tilknytning

Minnesund vel er tilknyttet Velforbundet.

Postkassetrimmen arrangeres sammen med Eidsvoll frivillighetssentral og vi har felles bok på Nabbetoppen. De bidro også på Nabbedagen.

Dugnader

Det legges ned en betydelig innsats i dugnadsarbeid i Minnesund vel. Vi drifter badeplassen i Nord-Fløyta, turstier, utsetting av krakker på bussholdeplasser, samt gjennomføring av alle aktiviteter i velforeningen.

Det er laget og oppsatt en flott utedo ved SFO-gapahuken.

Det er planlagt å sette opp en ny gapahuk på vestsida i Nabben også, og forberedelser er gjort. Den vil forhåpentligvis bli satt opp i 2013.

Det er oppsatt nye skilt til turstier i området Ninabben/Nord-Fløyta.

Turstier

Totalt har vi ca. 30 km med turstier i variert terreng på østsida. Vi har gjort en prioritering av stier vi ønsker å vedlikeholde relativt godt i området Ninabben/Nord-Fløyta. Disse har vi lagt inn på det nye turkartet for området. Her er de forskjellige stiene merket med forskjellige farger og lengde. De andre stiene vil fremdeles være merkede.

Det er anlagt flere nye klopper på stiene. Turstiene er anlagt i områder og på traktorveger hvor det til tider drives aktivt skogbruk. Dette medfører at kan være både kvist og tømmer på/ved stiene. Vi setter pris på velvillige grunneiere som synes det er greit og «låne bort» sine traktorveger til merkede løyper.

I området Stensby/skihytta har arbeidet med å merke turstier nettopp begynt. Her er ca. 5 km merket og arbeidet fortsetter i 2013. Vi satser på å få utarbeidet kart her også, slik som på østsida. (se turkartet bakerst i årsberetningen)



Verv og utvalg

Hovedstyret: Leder: Kjersti Solberg
Nestleder: Roger Henriksen
Kasserer: Kjell Sandholt
Sekretær: Terje Fredriksen
Medlem: Kjell V. Hansen
Medlem: Britt Elin Stensmo
Medlem: Jan Steinar Helgesen (gikk bort i 2012)

Arrangementskomiteen: Fredrik Sibbern
Sarita Devi Castellan
Ingunn Tirevoll
Terje Kjølsvik
Birger Kristiansen
Bjørn Erik Sørli
Ellen Våler
Åge Kommisrud






Turkomiteen: Hans Ivar Hoel
Annar Nordhagen
Solfrid Henriksen
Linda Sørli
Geir Olafsen
Erik Granheim (Gikk bort i 2012)
Gunner Ørbeck
Synnøve Smedstad

Planutvalg: Kjersti Solberg
Roger Henriksen
Per Ø. Aanum
Tom Erland Stensmo

Revisorer: Øyvind Stuldalen
Helge J. Jensen

Valgkomite: Arnfinn Larsen
Ingunn Sørli

TURKART OMRÅDET NINABBEN - NORD-FLØYTA

Blå løype		ca 2,5 km
Rød løype		ca 9,5 km
Gul løype		ca 5,0 km
Hvit løype		ca 1,0 km
Orange løype		ca 0,5 km

Ålia, Østli og Ronken er gamle boplasser helt fra 16 - 1700 tallet. De er verdt ett besøk

VIS NATURVETT OG HUSK SKOGBRANNFAREN!
GOD TUR!

